



Чемпионат России по спортивному ориентированию

Мурманская область, г. Кировск, 8 - 12 сентября 2022 г.

ИНФОРМАЦИОННЫЙ БЮЛЛЕТЕНЬ № 2

1. Организаторы соревнований

- Министерство спорта Российской Федерации;
- Федерация спортивного ориентирования России;
- Министерство спорта Мурманской области;
- МОРО ОФСОО "Федерация спортивного ориентирования России"
- Комитет физической культуры и спорта администрации г. Кировск
- МОО «Кузьмоловская школа спортивного ориентирования»

Главный судья	Курдюмов А.А. (ССВК, Новгородская область)
Главный секретарь	Васильева И.В. (ССВК, Санкт-Петербург)
Зам. главного судьи по СТО:	Токмаков К.Ю. (ССВК, Санкт-Петербург)
Судья-инспектор	Ковязин А.Н. (ССВК, Вологодская обл.)

Общие вопросы: Шеин Александр Викторович, м.т. 8-921-972-86-24

Информация о соревнованиях в сети интернет на сайте:

<https://orient-murman.ru/>

<http://o-site.spb.ru/race.php?id=220912&src=news>

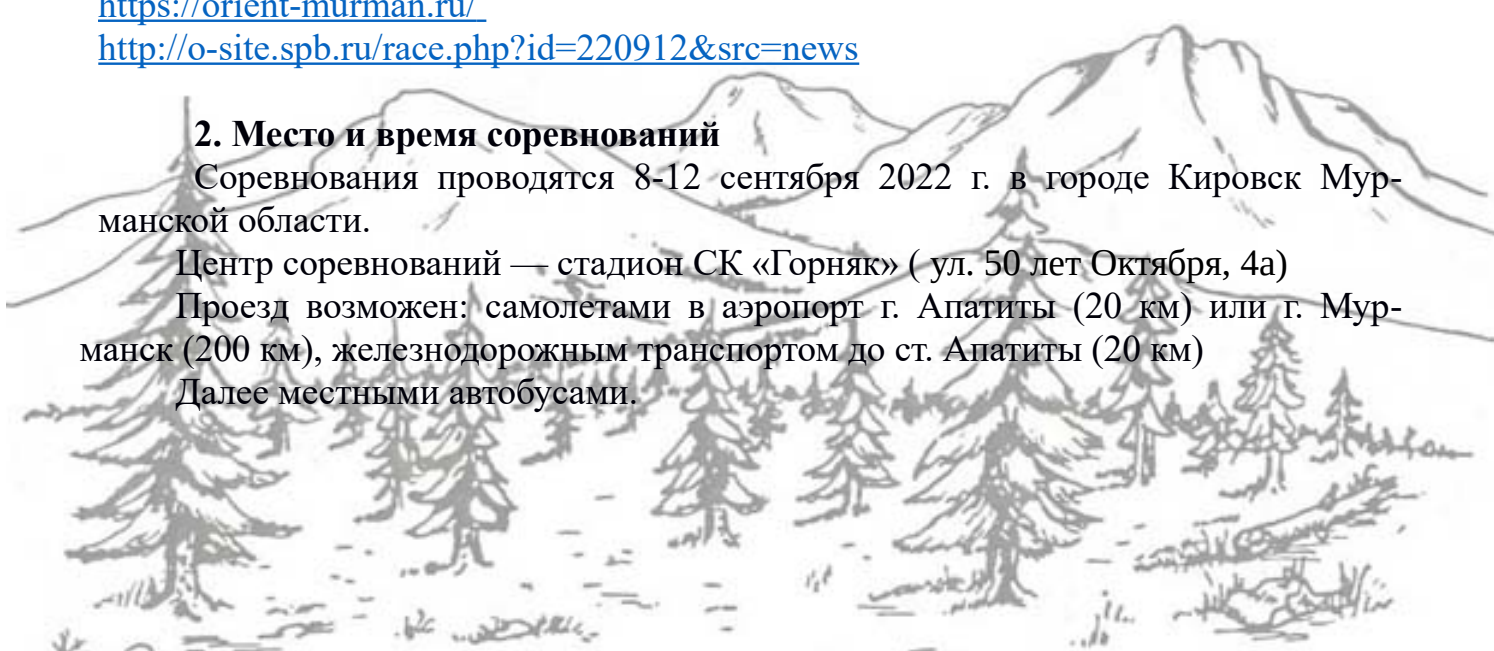
2. Место и время соревнований

Соревнования проводятся 8-12 сентября 2022 г. в городе Кировск Мурманской области.

Центр соревнований — стадион СК «Горняк» (ул. 50 лет Октября, 4а)

Проезд возможен: самолетами в аэропорт г. Апатиты (20 км) или г. Мурманск (200 км), железнодорожным транспортом до ст. Апатиты (20 км)

Далее местными автобусами.



Программа:

- 08.09.** 12:00-17:00 Комиссия по допуску, стадион СК «Горняк»
12:00-17:00 Тренировочный полигон, район санатория «Тирвас»
17:30 — Совещание представителей команд, стадион СК «Горняк»
- 09.09.** 10:30 Открытие соревнований, стадион СК «Горняк»
11:15-12:15 Соревнования *кросс-классика общий старт*, стадион СК «Горняк»
12:30-14:30 Открытые старты*
- 10.09.** 10:00-14:00 Соревнования *кросс-лонг*, стадион СК «Горняк»
14:30-16:00 Открытые старты*
- 11.09.** 10:00-13:00 Соревнования *кросс-эстафета*, стадион СК «Горняк»
13:00-14:00 Открытые старты*
13:00 — Награждение, стадион СК «Горняк»

* в открытых стартов время начала соответствует началу старта, время окончания — закрытию финиша.

3. Участники соревнований

В Чемпионате России участвуют сильнейшие спортсмены субъектов Российской Федерации согласно Положению о соревнованиях.

- Мужчины 2003 года рождения и старше
- Женщины 2003 года рождения и старше

Открытые старты для болельщиков, тренеров, представителей команд.
На выбор три дистанции (А-длинная; В-средняя; С-короткая).

Предварительная заявка: <https://orgeo.ru/event/23737>

Стоимость 300 р./день

4. Заявки на соревнования

В соответствии с Положением о соревнованиях, предварительные заявки на участие подаются в сети интернет на сайте: <https://orgeo.ru/event/23046>.

Размер заявочного взноса:

Для участников Чемпионата России — 1650 руб. за 3 дня соревнований.

Реквизиты для оплаты заявочного взноса:

Межрегиональная общественная организация «Кузьмоловская школа спортивного ориентирования» (сокр. - МОО «КШСО»).

ИНН 4703471392 КПП 470301001

Расч. счет 40703810532210000027

в ФИЛИАЛ "САНКТ-ПЕТЕРБУРГСКИЙ" АО "АЛЬФА-БАНК"

Кор. счет 30101810600000000786 в СЕВЕРО-ЗАПАДНОЕ ГУ

БАНКА РОССИИ БИК 044030786

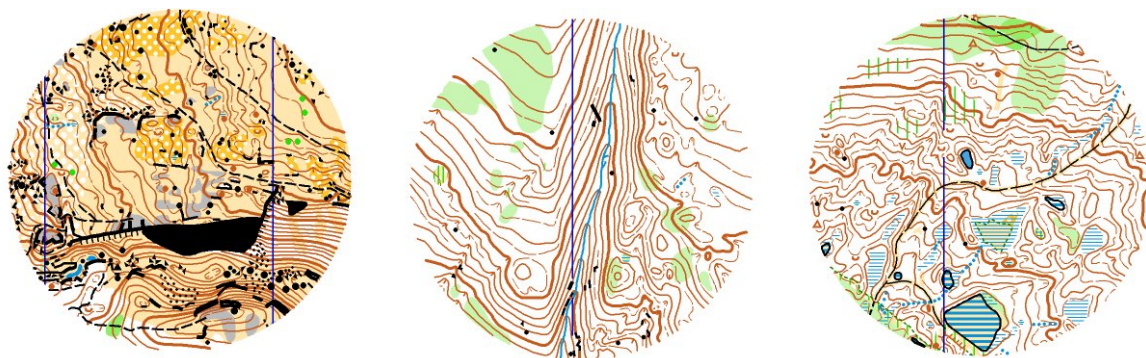
5. Предварительная спортивно-техническая информация

5.1. Карты. Созданы в 2013-2019 г.

Авторы карт С.Воробей, А.Ковязин, К.Токмаков.

Масштаб 1:10000 Сечение рельефа 5 м.

Фрагменты карт:



5.2. Местность. Горная, находится на высотах от 260 до 550 метров над уровнем моря. Расположена на склонах массивов Кукисвумчорр и Айкуайвенчорр в окрестностях города Кировск. Перепады высот до 250 метров на склоне. Местность скальная с большим количеством камней, скал и каменных осыпей.

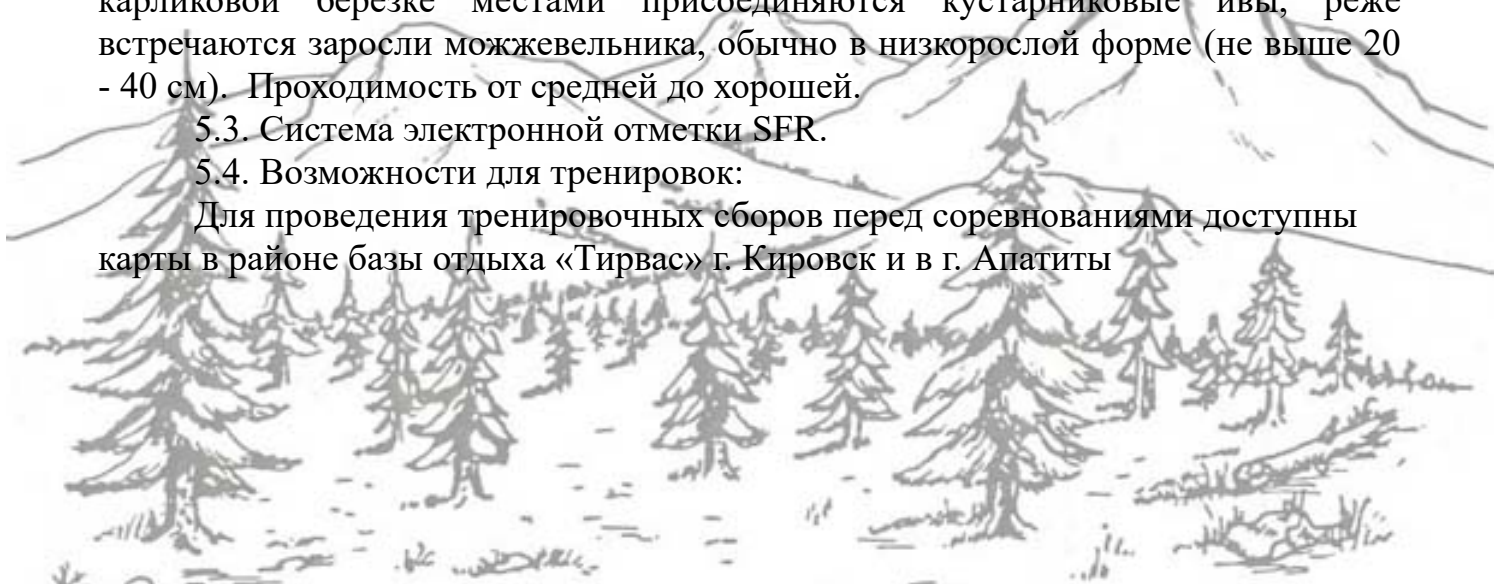
Растительность представлена тремя ландшафтными зонами:

- нижняя зона - до высоты 400 метров над уровнем моря - пояс хвойных и смешанных лесов, состоящих из ели и березы извилистой. Встречается рябина, осина и черемуха. Проходимость от плохой до хорошей.
- средняя зона - пояс субальпийских березняков (березовое криволесье) занимает узкую полосу (около 150 м по вертикали) между лесным поясом и тундрой. Верхняя граница этого пояса колеблется от 400 до 500 м.
- верхняя зона - горные тундры, где растительность представлена кустарниками: голубичниками, вороничниками и мелкими кустарничками с участием филлодоце, лаузелерии лежачей, а также дриады. Из древесных пород к карликовой березке местами присоединяются кустарниковые ивы, реже встречаются заросли можжевельника, обычно в низкорослой форме (не выше 20 - 40 см). Проходимость от средней до хорошей.

5.3. Система электронной отметки SFR.

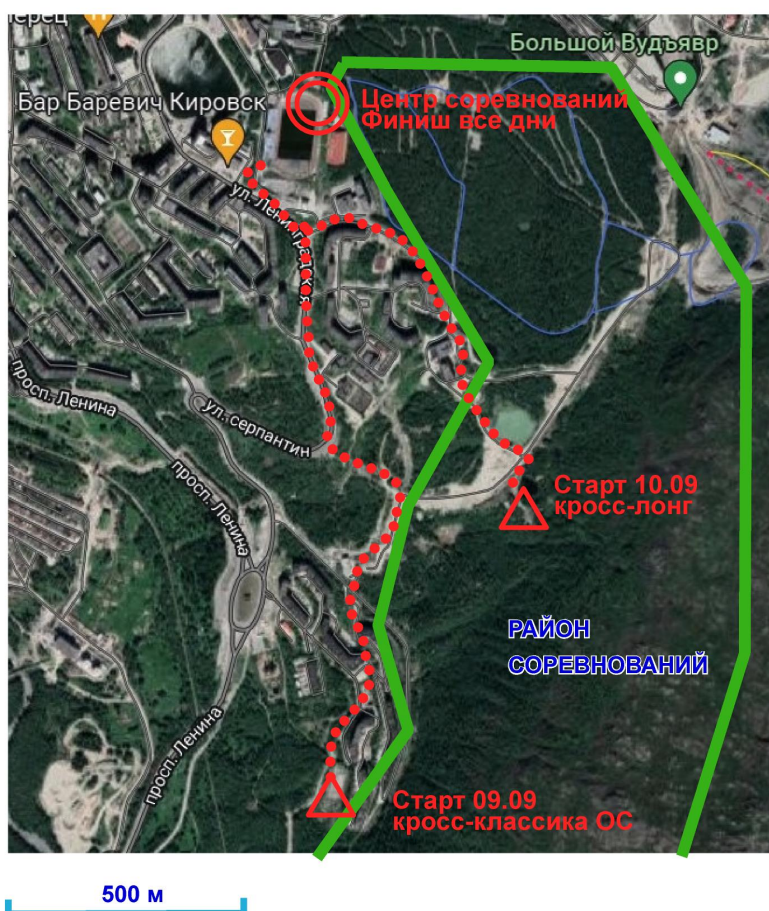
5.4. Возможности для тренировок:

Для проведения тренировочных сборов перед соревнованиями доступны карты в районе базы отдыха «Тирвас» г. Кировск и в г. Апатиты



5.5. Предварительные параметры

Дата	Дисциплина		Длина	Набор высоты
9.09.2022	Кросс-классика- общий старт	Мужчины	5,5 км	440 м
		Женщины	4,1 км	305 м
	Открытые группы		5,0 км; 4,0 км; 2,5 км	
10.09.2022	Кросс-лонг	Мужчины	12,4 км	640 м
		Женщины	9,5 км	520 м
	Открытые группы		9,0 км; 6,0 км; 4,0 км	
11.09.2022	Кросс-эстафета- 3 человека	Мужчины	5,5 км	125 м
		Женщины	4,1 км	100 м
	Открытые группы		4,0 км; 3,0 км; 2,0 км	



До встречи за Полярным кругом!